

# Fahrradtourismus:

## Implikationen der sich abzeichnenden Reifephase für die die Angebotsgestaltung

Prof. Dr. Andreas Kagermeier  
Freizeit- und Tourismusgeographie, Universität Trier

Vortrag bei Jahrestagung des AK Freizeit- und Tourismusgeographie  
Zukunftsfähiger Tourismus – Innovation und Kooperation  
Stralsund, 26. bis 28. Mai 2011

## Aktive Urlaubsgestaltung auf dem Vormarsch

Passive Urlaubsformen verlieren Marktanteile  
Aktive Urlaubsformen verzeichnen Zuwächse

RA 2010:  
41 %: Wanderungen  
21 %: Fahrradfahren



## Mengengerüst der Nachfrage Fahrradtourismus

- 22,0 Mio. Übernachtungen  
(enge Definition; 79,9 Mio. weite Definition)
- 153 Mio. Tagesausflüge



Quelle: BMWI 200, S. 23 und 25

## Typisierung der Nachfrage

- 77 % Radwanderer/Trekkingradler
- 13 % Mountainbiker
- 10 % Rennradfahrer
- Aktuell: Dominanz bei den sog. Radwanderern



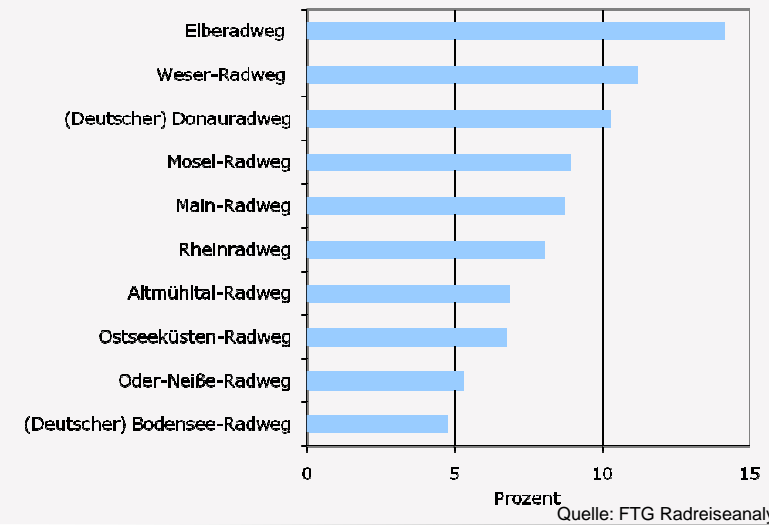
Quelle: BMWI 200, S. 124

## Evidente unterschiedliche Ansprüche

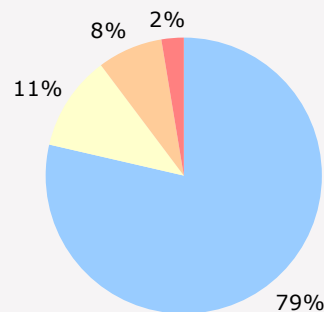
	Trekkingrad-Reise/Ausflug	Mountainbike-Reise/Ausflug	Rennrad-Reise/Ausflug
Reisemotivation	Aktives Erleben und Kennenlernen von Land und Leuten	Sportliche Aktivität (Geschicklichkeit)	Sportliche Aktivität (Geschwindigkeit)
Streckenbeschaffenheit	Überwiegend befestigte, verkehrsarme Radwege mit touristischer Beschilderung und Infrastruktur	Unbefestigte Wege, zum Teil auch Off-road	Asphaltierte Radwege und verkehrsarme Straßen für Hochgeschwindigkeitsfahrten
Topografie der Destination	Relieffarme, kulturell interessante Landschaft; geringe Stelgunen; beliebt: z. B. Flusstäler	Zumeist bergige Landschaft; hügeliges bis sogar stelles Gebiet	Abwechslungsreiche Landschaft (flach bis bergig)
Zielgruppe	Genuusradler jeden Alters von Familie mit Kind bis Senior; Interesse an Kultur, Kulinarik, Landschaft	Sportlich ambitionierte und trainierte Radfahrer	Sportlich ambitionierte und trainierte Radfahrer; Interesse an Natur und Aussicht
Tagesetappen	ca. 40–60 km	je nach Terrain unterschiedlich, bis zu 50 km, 500–1500 Höhenmeter	Tagesetappen von bis zu über 100 km

Quelle: BMWI 2009, S. 38

## Top Ten der befahrenen Radwege in Deutschland



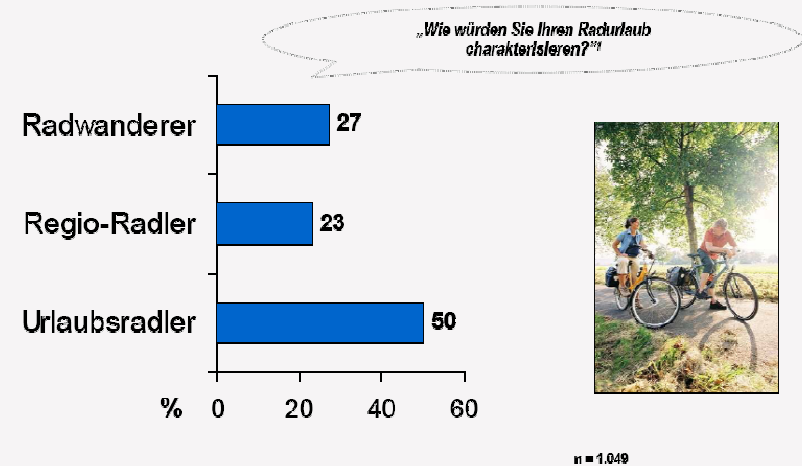
## Landschaftstyp der befahrenen Radwege in Deutschland



- Radfernwege mit Wasserbezug entlang von Flüssen, Seen, Meere
- Radfernwege im Flachland
- Radfernwege in Mittelgebirgslandschaft
- Radfernwege in alpiner Landschaft

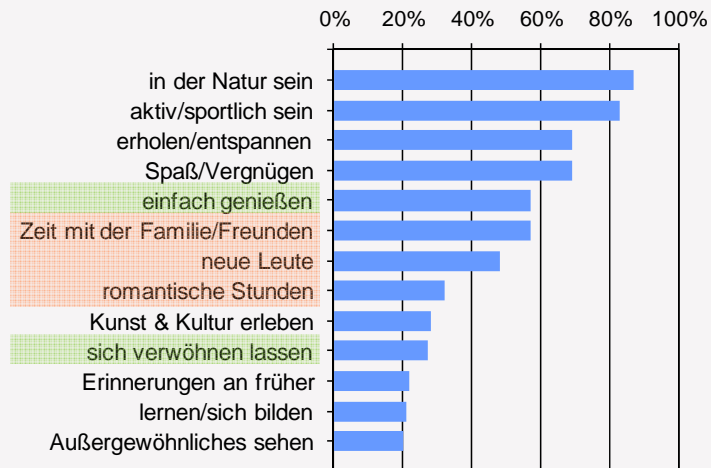
Quelle: FTG Radreiseanalyse 2006

## Kategorien von Radurlaubern 2010



ADFC 2011

## Differenzierte Motivstruktur



Quelle: BMWI 2009, S. 58

## Typisierung der Nachfrage

Überdurchschnittliches Interesse an Kombination mit

- Kulinarischen Angeboten
- Wellnessangeboten



Quelle: BMWI 200, S. 56

Bild: Via Bavarica Tyrolensis

## Agenda

- ✓ Ausgangssituation
- Diversifizierungsnotwendigkeit
- Diversifizierungsoptionen
  - Ausdifferenzierung des Basisprodukts
    - Zielgruppenorientierung
    - Produktkombinationen
    - Thematisierung
  - Technische Optionen
  - Vermarktung
- Ausblick



Bild: Via Bavarica Tyrolensis

## Vom Leistungs- zum Basisfaktor

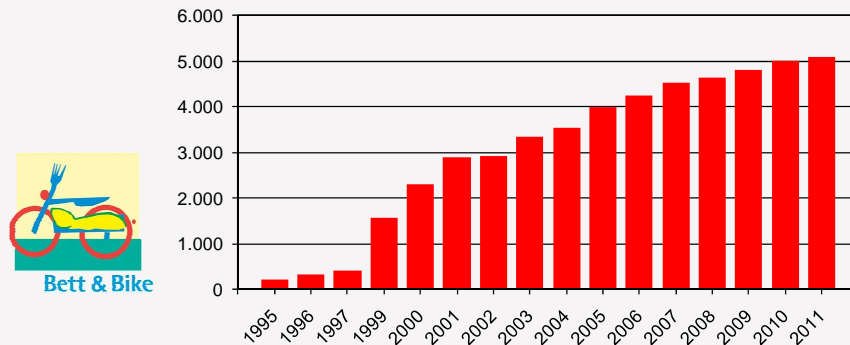
ADAC-Prüfkriterien nur mehr Markteintrittsbarriere

- Befahrbarkeit
- Oberfläche
- Wegweisung
- Routenführung
- Sicherheit
- Touristische Infrastruktur
- Öffentlicher Verkehr



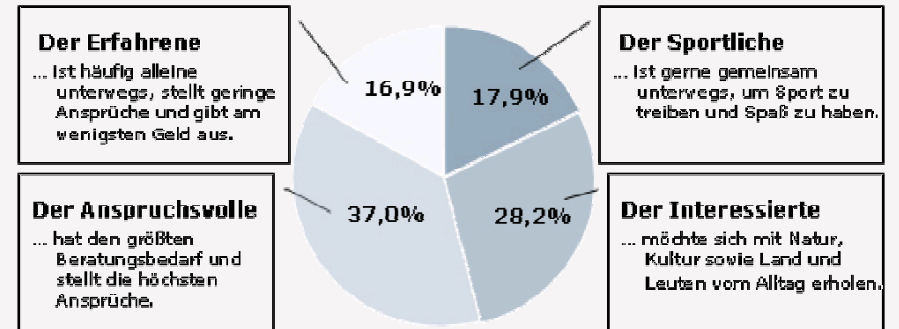
Veranstaltung Radlerwege / Folien-Nr. 8

## Entwicklung der Bett&Bike Betriebe in Deutschland



Quelle: ADFC versch. Jahrgänge

## Trendscope Typologie der Radurlauber:



**Der Erfahrene**  
... ist häufig alleine unterwegs, stellt geringe Ansprüche und gibt am wenigsten Geld aus.

**Der Sportliche**  
... ist gerne gemeinsam unterwegs, um Sport zu treiben und Spaß zu haben.

**Der Anspruchsvolle**  
... hat den größten Beratungsbedarf und stellt die höchsten Ansprüche.

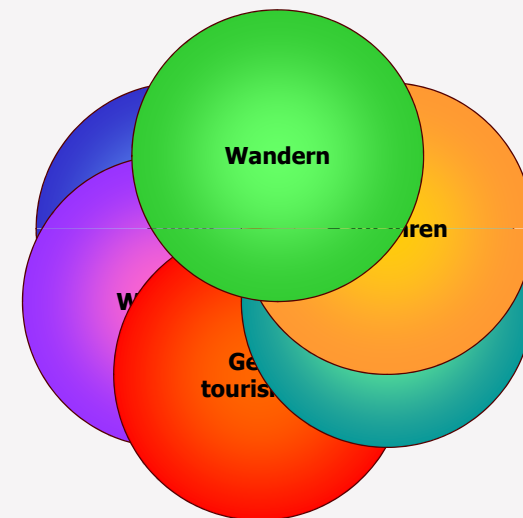
**Der Interessierte**  
... möchte sich mit Natur, Kultur sowie Land und Leuten vom Alltag erholen.

Quelle: BMWI 2009, S. 58

## Traditionelle isolierte Produkte im Tourismus



## Hybride Produktkombinationen

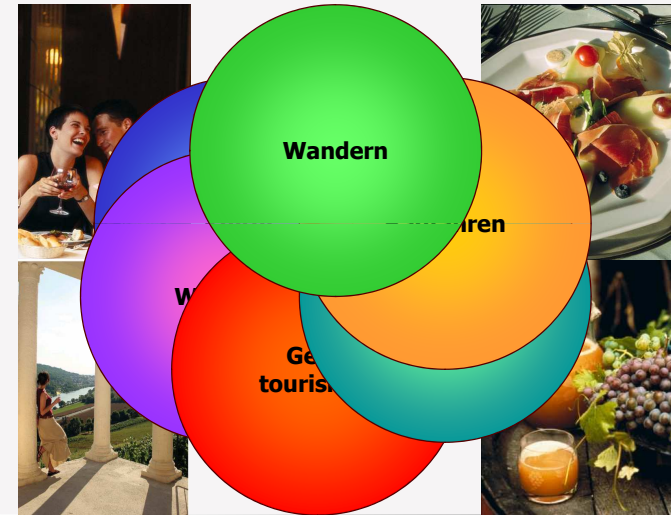


## Produktkombinationen

- **Kulinarik**
- **Genußorientierung des Angebote**
- **Soziale Dimension**



## Hybride Produktkombinationen



## Thematische Markierungen

### Vielfältige Themenrouten im Münsterland

<p>100 Schlösser Route, insgesamt ca. 960 km lang, Seiten 14–17</p>	<p>agri-cultura Route, ca. 350 km durch den niederländischen Achterhoek und das westliche Münsterland, Seite 30</p>
<p>EmsRadweg, ca. 375 km lang, Hövelhof – Emden, Seite 24–25</p>	<p>Naturpark Hohe Mark Route, ca. 280 km lang, im nordwestlichen Münsterland, Seite 32</p>
<p>Friedensroute, ca. 170 km lang, Münster – Osnabrück, Seite 26</p>	<p>LandesGartenSchau-Route, ca. 140 km lang, Lünen – Beckum – Oelde – Paderborn, Seite 32</p>
<p>Römerroute, ca. 315 km lang, Xanten – Dattmold, Seite 27</p>	<p>Grenzgängeroute Teuto-Ems, ca. 152 km lang, Bad Iburg – Versmold – Sassenberg – Warendorf – Ostbevern – Lielen, Seite 32</p>

## Thematische Markierungen

>> Route  
Mozart-Radweg: 450 km, Rundkurs

MOZART 2006  
„Viva! Mozart“ – Ein Jahr lang Geburtstag feiern im Mozartjahr 2006

>> Mozart-Radweg

**Charakter**  
Gut ausgebauter und zumeist asphaltierter Radweg in häufig hügeliger Landschaft, hin und wieder sind auch steilere Anstiege zu bewältigen. Der südliche Abschnitt ist eher für sportliche Fahrer gedacht. Der gesamte grenzüberschreitende Rundkurs führt entweder über separate Radwege oder verkehrsarme Nebenstraßen, deshalb weitgehend autofrei.

**Landschaft**  
Berg-, Tal- und Kulturlandschaft des südbayerischen und Salzburger Alpenvorlandes, wald- und seereich

**Sehenswert**  
Salzburg (Mozarts Wohn- und Geburtshaus, Festung Hohensalzburg, Mozartdenkmal am Mozartplatz, Dom etc.), Museum Agri-Cultur im „Schaudorf“ Schiedorf, Stille Nacht-Gedächtniskapelle in Obersdorf, Kloster Seon, Osttal am Chiemsee (Überfahrt zur Herren- und zur Fraueninsel), Wasserburg am Inn (versch. Kirchen, Wasserburg, Rathaus), Max-Josefs-Platz mit alten Bürgerhäusern in Rosenheim, Kurgarten in Bad Reichenhall

**Karten- und Literaturtipps**  
Informationsroschüre mit Übersichtskarte „Mozart-Radweg“  
Radwabenbuch „Mozart-Radweg“, 1,50.000, bilde, info

**Zu Besuch bei Wolfgang Amadeus**

Auf des Meisters Spuren – und sie führen nicht nur nach Salzburg und zu anderen Stationen seines Lebens. Es gilt auch, die wald- und seereichen Landschaften seiner Heimat zu entdecken, den Schönheiten des Salzburger und des südbayerischen Alpenvorlandes ganz nahe zu kommen.

## Thematische Markierungen



Start **Erlebnisswelten** Unterkünfte Angebote Mythos Teufelsmoor Orte Veranstaltungen Service & Kontakt

### Radfahren


- Radrouten
- Radausflüge
- Radwegenetz
- Verleih & Reparatur

Sie befinden sich hier: Erlebnisswelten > Radfahren > Radausflüge > KlimaTour Teufelsmoor

#### KlimaTour Teufelsmoor

Die KlimaTour Teufelsmoor widmet sich voll und ganz dem Thema Klimawandel. Die Gletscher schmelzen und der Meeresspiegel steigt! Diese Phänomene assoziieren viele Leute mit dem Thema Klimawandel. Im Kulturland Teufelsmoor sind diese jedoch (noch) nicht direkt beobachtbar. Inwiefern sich der Klimawandel jedoch auch hier bei uns bemerkbar macht, und welche Auswirkungen das Wirtschaften im Teufelsmoor für das Klima hat, können Sie auf der KlimaTour erleben.

Der 42 Kilometer lange Rundkurs mit Start an der Gästeinformation in Worpsswede führt Sie entlang von 9 Klimapunkten durch die Welt des Klimawandels. Wie sieht




**MEIN URLAUBSPLANER**  
Sie haben bisher  
0 Dokumente gesammelt.  
**ÖFFNEN**

[www.kulturland-teufelsmoor.de/](http://www.kulturland-teufelsmoor.de/)

[erlebnisswelten/radfahren/ausflugemitdemrad/klimatourteufelsmoor.html](http://erlebnisswelten/radfahren/ausflugemitdemrad/klimatourteufelsmoor.html)



## Thematische Markierungen



[www.kulturland-teufelsmoor.de/](http://www.kulturland-teufelsmoor.de/)

[erlebnisswelten/radfahren/ausflugemitdemrad/klimatourteufelsmoor.html](http://erlebnisswelten/radfahren/ausflugemitdemrad/klimatourteufelsmoor.html)



## Thematische Markierungen

Bitte Suchwort eingeben

Home | Über uns | Presse | Aktive | Shop | News

- > Mitgliedschaft
- > Termine
- > Aktionen & Kampagnen
- > Gesundheit
- > Verkehr & Recht
- > ADFC-ReisenPLUS
- > ADFC-Magazin Radwelt
- > Technik

Sie sind hier: [Startseite](#) / [Backup - Routen und Routenfinder 2010](#) / [Alle Routen](#) / [60c. Das Fichtelgebirge sagenhaft](#)

**MTD-Region Das Fichtelgebirge sagenhaft**  
**Geistemythen und Höhenmeter**

Eine urwüchsige Natur prägt das Fichtelgebirge. Geheimnisvoll locken die dunklen Fichten- und Buchenwälder mit ihren aufregenden Felsformationen und romantischen Ruinen. Auch Mountainbiker können diese sagenhafte

Weitere Innhalte

- > 01. Schleswig-Holstein
- > 02. Ostseeküsten-Radweg
- > 03. Radfernweg Hamburg-Rügen
- > 04. Aller-Radweg
- > 05. Weser-Radweg
- > 06a. Hase-Ems-Tour
- > 06b. Boxenstopp-Route
- > 07. Weser-Harz-Heide Radfernweg
- > 08. United Countries Tour

Login für Mitglieder:

Ihre Postleitzahl:

[www.adfc.de](http://www.adfc.de)



## Thematische Markierungen

Bitte Suchwort eingeben

Home | Über uns | Presse | Aktive | Shop | News

- > Mitgliedschaft
- > Termine
- > Aktionen & Kampagnen
- > Gesundheit
- > Verkehr & Recht
- > ADFC-ReisenPLUS
- > ADFC-Magazin Radwelt
- > Technik

Sie sind hier: [Startseite](#) / [Backup - Routen und Routenfinder 2010](#) / [Alle Routen](#) / [10b. Kunstwegen-Vechtelalroute](#)

**kunstwegen-Vechtelalroute**  
**Kunst überwindet Grenzen**

Die Vechtelalroute ist eine reizvolle Radstrecke, die sich durch das Flusstal der Vechte schlängelt. Aber sie ist noch viel mehr: Auf dem Abschnitt kunstwegen, der bis in die Niederlande führt, wird sie zum grenzüberschreitenden

Weitere Innhalte

- > 01. Schleswig-Holstein
- > 02. Ostseeküsten-Radweg
- > 03. Radfernweg Hamburg-Rügen
- > 04. Aller-Radweg
- > 05. Weser-Radweg
- > 06a. Hase-Ems-Tour
- > 06b. Boxenstopp-Route
- > 07. Weser-Harz-Heide Radfernweg
- > 08. United Countries Tour

Login für Mitglieder:

Ihre Postleitzahl:

[www.adfc.de](http://www.adfc.de)

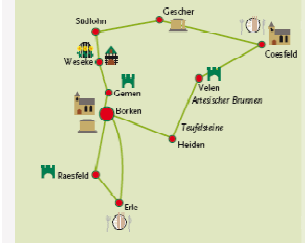


## Thematische Markierungen

www.adfc.de

## Thematische Markierungen

### Hopfen- und Malz-Tour Borken



Unsere Radtour verlangt schon ein wenig Kondition. Sie radeln zu einer westf. Kornbrennerei, wo Ihnen der Brennmeister seine Geheimnisse verrät. Am 2. Tag ist eine kleine Brauerei Ihr Ziel. Die zünftige Brauhauskost und das süffige Hausbier werden Ihnen schmecken. Am 3. Tag gehts zum Wasserschloss Velen, vorbei an einem Artesischen Brunnen zum Wasserreten. Die 400 Jahre alte Kultstätte „Düwelsteene“ markiert den Weg zurück nach Borken. Unterwegs lädt ein Bauernhofcafé zu einer zünftigen Rast ein.

**Leistungen:**  
2 x ÜF in gepflegten Hotels im DZ/DU/WC,  
2 x Abendessen (Gutschein à 15 €), Tourenbegleitung am 1. Tag, Karten und Tourenbeschreibung für 2 Tage, Führungen Kornbrennerei und Brauhaus, Außenbes. Schlosser Gemen, Raesfeld und Velen

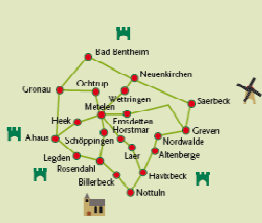
**Programmdauer:** 3 Tage / 2 Übernachtungen  
**Länge der Tour:** ca. 140 km  
**Termine:** täglich April – Oktober  
**Teilnehmerzahl:** ab 6 Personen  
**Preis pro Person:** ab 136 € EZ-Zuschlag

**Anbieter:** tourist-info Borken  
Marktpassage 3  
46375 Borken  
**Telefon:** 0 28 61 / 93 92 52 und 75 84  
**Fax:** 0 28 61 / 6 67 92  
**Internet:** www.borken.de  
**E-Mail:** tourist-info@borken.de

www.muensterland-tourismus.de

## Thematische Markierungen

### Hof zu Hof Tour Metelen



Auf alten romantischen Bauernwegen 6 Tage von Ort zu Ort mit Gepäcktransfer. Einfach vom Alltag abschalten und mal wieder so richtig die Seele baumeln lassen – das können Sie bei unserer Hof zu Hof tour, dem Urlaubsvergnügen für Groß und Klein.

Die Hof zu Hof Tour kann individuell nach Ihren Wünschen gestaltet werden und ist besonders familienfreundlich. Die Tour ist auch als Bumerangtour mit einem festen Urlaubsbauernhof buchbar.

**Leistungen:**  
3 x ÜF (DZ, DU/WC) auf einem Ferienhof,  
5 x Abendessen, 5 x Lunchpakete, Kartenmaterial und Gepäcktransfer

**Extrakosten:**  
Unterbringung im Hotel

**Programmdauer:** 6 Tage / 5 Übernachtungen  
**Länge der Tour:** individuell  
**Teilnehmerzahl:** ab 2 Personen  
**Preis pro Person:** ab 275 € im DZ Erw. ab 245 € Ki. bis 10 Jahre und Klein.

**Anbieter:** Touristinformation Metelen  
Sendplatz 18  
48629 Metelen  
**Telefon:** 0 25 56 / 89 41  
**Fax:** 0 25 56 / 89 11  
**Internet:** www.metelen.de  
**E-Mail:** touristinfo@metelen.de

www.muensterland-tourismus.de

## Thematische Markierungen

### Westfälisch-Genießen- Pöttkesfahrt Münsterland



Kulinarische Eindrücke und landschaftliche Impressionen verbindet die „Westfälisch-Genießen-Pöttkesfahrt“. Die Tour führt durch insgesamt 180 km reizvolle Parklandschaft des Münsterlandes, vorbei an zahlreichen Sehenswürdigkeiten. Ihr Auto können Sie bequem am Startort stehen lassen. Über den Rundkurs erreichen Sie Ihren Ausgangsort wieder und natürlich ist auch der Gepäcktransfer bereits inklusive.

Aufgesattelt wird in Steinfurt. Versäumen Sie nicht, das malerische Wasserschloss und den Bagno-Park zu besuchen. Die Strecke führt unter anderem über Metelen, Gronau, Bad Bentheim, Neuenkirchen und Ladbergen zurück nach Steinfurt. Dabei erleben Sie die Grenzregion zu den Niederlanden, den Dreiländersee, die sehenswerte Burg Bentheim, Haus Welbergen, die lebhaftige Stadt Rheine mit dem Falkenhof und die herrliche Landschaft der Emsauen.

Abends können Sie sich jeweils auf ein Menü freuen, das mit westfälischen Köstlichkeiten überrascht.

**Leistungen:**  
4 x Übernachtung mit Frühstücksbuffet  
3 x Drei-Gang-Abendmenü  
Karten- und Informationsmaterial  
Routenbeschreibung  
Gepäcktransfer

**Extras gegen Aufpreis:**  
Fahrradverleih

**Programmdauer:** 5 Tage / 4 Übernachtungen  
**Länge der Tour:** ca. 180 km  
**Termine:** ganzjährig  
**Teilnehmerzahl:** min. 2 Personen  
**Preis pro Person:** 269 € im DZ  
329 € im EZ

**Anbieter:** Münsterland e. V.  
Hütterper Heide 71–81  
48268 Greven  
**Telefon:** 0 25 71 / 94 93 - 92  
**Fax:** 0 25 71 / 94 93 - 99  
**Internet:** www.muensterland-tourismus.de  
**E-Mail:** touristik@muensterland.com



www.muensterland-tourismus.de

## Westfälisch genießen



- ☐ Westfälisch Genießen e.V.
- ☐ Westfälische Rezepte
- ☐ Restaurant des Monats
- ☐ Kulinarischer Kalender
- ☐ Gastronomieführer
- ☐ Newsletter

Folgen Sie uns auf: [Twitter](#)

Impressum Kontakt

News

zurück

Mestemacher

Westfälisch Genießen Pättkesfahrt

MARTEN



Kulinarische Eindrücke und landschaftliche Impressionen verbindet die Westfälisch Genießen-Pättkesfahrt. An vier Tagen führt diese durch insgesamt rund 180 Kilometer reizvolle Parklandschaft des Münsterlandes, vorbei an zahlreichen Sehenswürdigkeiten. Start und Ziel der Strecke sind identisch, so dass ein Personen- oder Auto-Shuttle zwischen Beginn und Ende der Route nicht nötig ist. Auch für einen Gepäcktransfer zwischen den Stationen ist gesorgt....



Rezept der Saison  
Beeren Trilogie

Carolinen



Restaurant des Monats

WARSTEINER

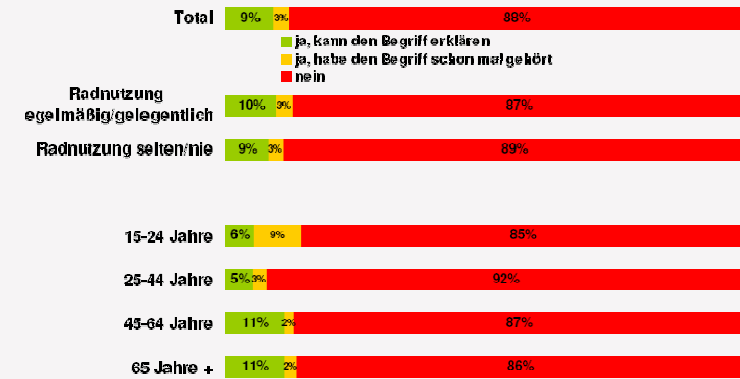
Aufgesattelt wird in Steinfurt-Borghorst, bevor es am

[www.westfaelisch-geniessen.de](http://www.westfaelisch-geniessen.de)



## Pedelecs: ungestützter Kenntnisstand noch gering

Wissen Sie was ein Pedelec ist?



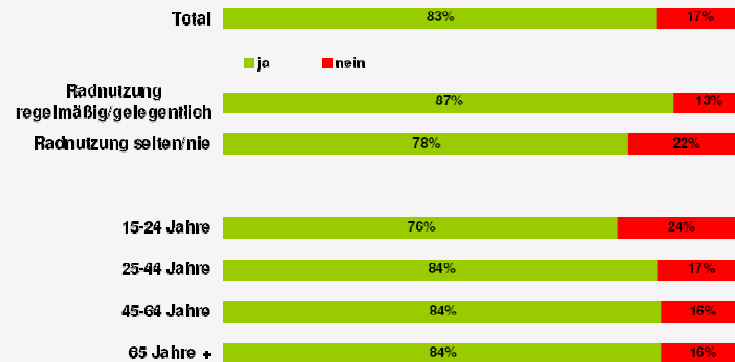
N=743

Quelle: T.I.P. 2010, S. 7



## Pedelecs: gestützte Bekanntheit

Ein Pedelec ist ein mit Elektromotor und Muskelkraft betriebenes Fahrrad, das den Fahrer nur unterstützt, wenn er aktiv in die Pedale tritt. Es kann ohne Führerschein gefahren werden, wenn der Motor bis maximal 25 km/h unterstützt. Kennen Sie ein solches Fahrrad?

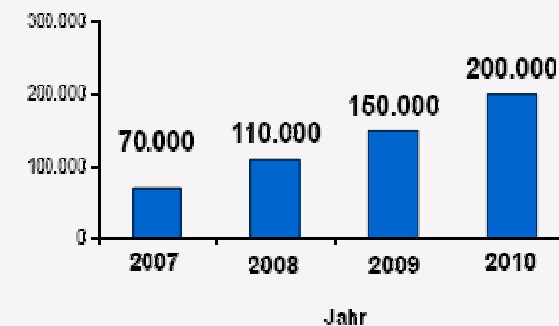


N=743

Quelle: T.I.P. 2010, S. 8



## Verkaufte Pedelecs in Deutschland



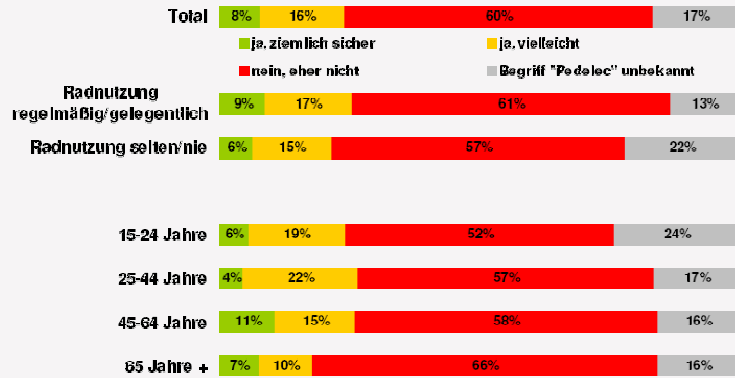
[www.adfc.de](http://www.adfc.de)





## Pedelecs: Nutzungsoption Ausleihe

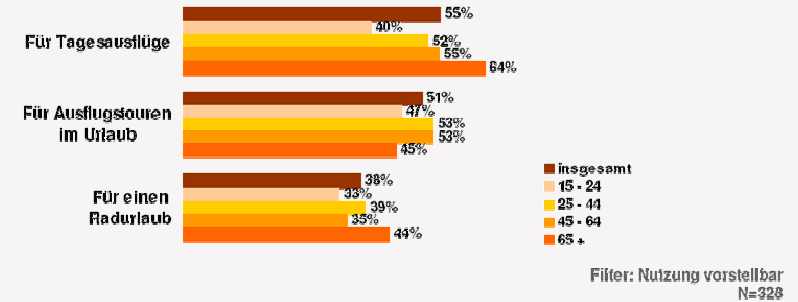
Können Sie sich vorstellen, ein Pedelec auszuleihen?



N=743  
Quelle: T.I.P. 2010, S. 12

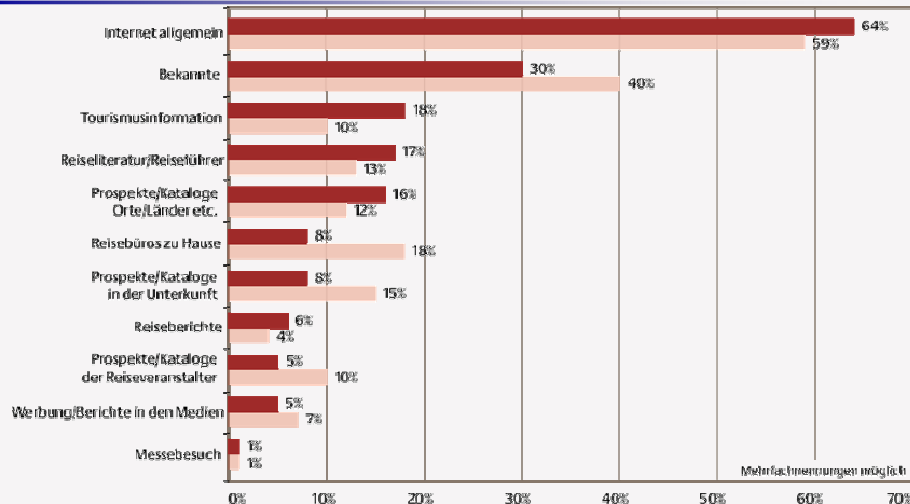
## Pedelecs: freizeitbezogene Arten der Nutzung

Für welche Gelegenheiten könnten Sie sich die Nutzung eines Pedelecs vorstellen?



Quelle: T.I.P. 2010, S. 14

## Informationsverhalten Radtouristen



Quelle: BMWI 2009, S. 52

## Offensive Marktkommunikation

The screenshot shows the homepage of the 'Bayernnetz für Radler' website. At the top, there is a navigation bar with links for Home, Reiseauskunft, Verkehrslage, Bayernnetz für Radler, Veranstaltungen, and News BayernInfo. Below the navigation bar, there is a main content area with a large image of cyclists on a green path. Text on the page includes: 'Willkommen im Bayernnetz für Radler!', '117 Fernradrouten mit 8.700 km Länge laden Sie ein, Bayern zu entdecken.', and 'Das Bayernnetz für Radler-Team wünscht Ihnen viel Spaß bei der Vorbereitung und viel Freude auf Ihrer Tour auf den Fernradwegen des Bayernnetzes für Radler.' There is also a map of Bavaria showing various cycling routes and cities like Würzburg, Bayreuth, Nürnberg, Regensburg, Landshut, Augsburg, and München.

# Offensive Marktkommunikation

# Offensive Marktkommunikation

# Offensive Marktkommunikation

## Produktkombinationen

**Radwochenende am RuhrtalRadweg: im Kloster oder Hotel**



Erleben Sie den RuhrtalRadweg und eine Radtour entlang vom Vahnersee zum Hainard. Tag 1: Radtour vom Vahnersee nach Bielefeld oder Meschede. Tag 2: Radtour vom Bielefeld/Meschede nach Arnberg. Tag 3: Ruhr-Vahnersee-Tour mit Bikes bei geschützten Bienenstöcken und der Fahrt mit der MS Hainarsee.

**Leistungen**  
- 2 Nächte im Hotel/Pension\*  
- 2 x Doppelzimmer für 2 Personen


**Information und Buchung**  
Tourist-Information „Ruhr und das Münsterland“ | Bundesstr. 139 | 59099 Arnberg  
Tel.: 029 64 97 1 2 3 0 | Fax: 0 29 64 97 4 1 1 | bestell@ruhrundmuensterland.de

1 x Eintritt Besuchsbauwerk Hainard oder 1 x Hainarsee-Fahrt  
- 3 Tages-Tickets für Bus & Bahn (Sauerland/Arnsbergerland)  
\*Bergkletter-Berater im Bielefeld, Münster, Kassel oder Oelde/Coberghöhe/Klingenberg im Sauerland

**Preise pro Person**  
Wochen: 99,- € ab 179,- €  
Wochen: 102,- € ab 185,- €

ab 99,- € pro Person

**Olsberg erFahren: Natur pur und Wellness auf zwei Rädern**



Eine gesunde und aktive Genesungstour durch das Herz des Sauerlandes. Bei der Tour erleben Sie die Natur und Wellness auf dem Olsberg - auf 141,50m Höhe auf zwei Rädern. Während der Tour können Sie auch in der Olsberger Wellness-Region entspannen. Sie erhalten eine kostenlose Radtour und ein Getränk. Nach der Tour können Sie das im Olsberg Spa entspannen.

**Leistungen**  
- 4 ÜF im Hotel/Pension/Casino (je nach unterschiedlichen Betriebszeiten)  
- 3 Tage Radverleih (E-Bike, gelbes Aufpreis)  
- 3 x Regionaler Sektier-Brot aus Olsberg  
- 1 Radkarte und Tourenbeschläge  
- Sauerland und Olsberg

**Preise pro Person**  
ab 189,- € im Doppelzimmer

**Information und Buchung**  
Olsberg-Touristik | Hauptstraße 32 | 59099 Olsberg  
Tel.: 02964 97 3 0 0 | Fax: 02964 97 3 3 3 | info@olsberg-touristik.de

ab 189,- € pro Person

www.sauerland.com

## Klare Zielgruppenansprache in der Kommunikation

Schwarzwald Tourismus GmbH | Presse | Sitemap | Partnerunternehmen | Link-Partner | Impressum | Kontakt

Die offiziellen Schwarzwaldseiten

Startseite Region Übernachten Pauschalen Reisetemen ZUMO Ausflüge Shop Service Presse

Suche

Suchbegriff

Suche starten

Rad fahren

- Bike Crossing
- E-Bike
- MTB Parks
- MTB-Touren
- MTB-Orte
- Rennradtouren
- Rennrad-Orte
- Genussradeln
- Tipps & Tools

Startseite » Reisetemen » Rad fahren » Genussradeln

**Bei uns ist der Weg das Ziel**

Können Sie sich eine schönere Art vorstellen, eine so abwechslungsreiche Ferienregion kennenzulernen als auf genusslichen Radtouren?

Weite Täler, bewaldete Höhenlagen und lebendige Städte laden zu abwechslungsreichen Ausflügen oder mehrtägigen Touren durch die Genießerregion im Südwesten ein. Dank der Vielfalt der Landschaft sind hier Touren aller Art möglich. Ob Sie eher ein Flachlandradler oder eher ein Bergfex sind, ob Sie die Höhenrücken lieben oder die breiten Flusstäler - bei uns haben Sie eine riesige Auswahl für Ihren individuellen Genießerurlaub auf zwei Rädern.



www.sauerland.com

## Klare Zielgruppenansprache in der Kommunikation

Startseite Region Übernachten Pauschalen Reisetemen ZUMO Ausflüge Shop Service Presse

Suche

Suchbegriff

Suche starten

Rad fahren

- Bike Crossing
- E-Bike
- MTB Parks
- MTB-Touren
- MTB-Orte
- Rennradtouren
- Rennrad-Orte
- Genussradeln
- Tipps & Tools

zurück zu Reisetemen

RSS-Feeds / News

Startseite » Reisetemen » Rad fahren

**Rad fahren**

Unter Top-Bedingungen trainieren - in einem der schönsten Bike-Revier Deutschlands

**MTB & Rennrad News**

- MTB-Fahrttechnikkurse mit Schnellerbiken
- Neue MTB Fahrttechnik-Kurse: Singletail Spezial
- Dual Fun Race im Bikepark Bad Wildbad
- Entdecke die versteckten Trails

Newsletter bestellen RSS-Feed abonnieren

MTB Fahrttechnik

Rennrad-Orte

Der Weg ist das Ziel

Verbessere Deine Fahrttechnik jetzt in 7 Orten

Top-Gastgeber für Schwarzwaldbike-Athleten

Die besten Schwarzwald-Touren für

www.sauerland.com

## Ausblick

- Fahrradtourismus nähert sich im Lebenszyklus der Reifephase  
=> Ausdifferenzierung des Angebotes wird relevanter

- Erste Ansätze erkennbar

### Neben

- Produktkombinationen und
- technischen Optionen zur Erweiterung von Fahrtoptionen
- Insbesondere klare Zielgruppenansprache notwendig